

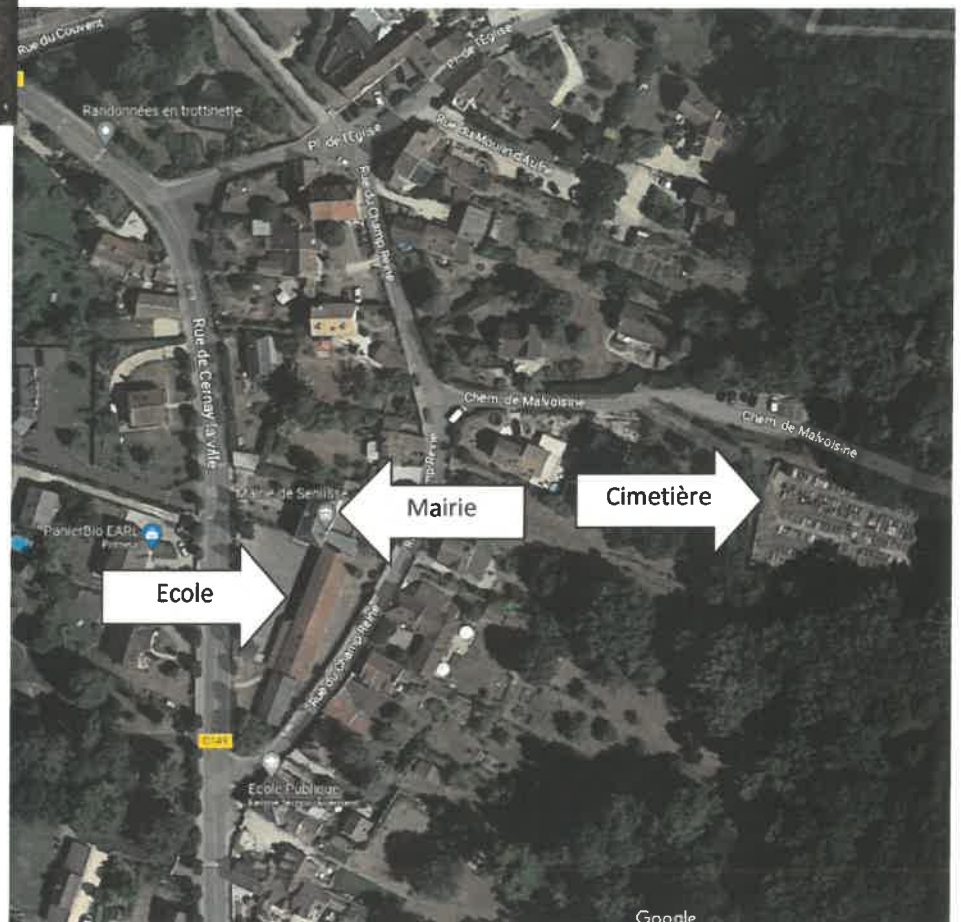
MAIRIE DE SENLISSE

Commune du Parc Naturel Régional de la Haute Vallée de Chevreuse
13 rue de Cernay – 78720 Senlisse
téléphone : 01 30 52 50 71 - télécopie : 01 30 47 50 96
site web : www.commune-de-senlisse.fr
email : mairie.senlisse@wanadoo.fr

Demande subvention DETR – Commune de Senlisse 78720 (1) Equipement cimetière Plans de situation des travaux



Le columbarium et le jardin du souvenir sur lesquels portent l'opération seront installés dans le cimetière de la commune.



Les pages suivantes présentent deux plans de situation au cadastre du cimetière ainsi que le plan de masse des travaux.

Fait à Senlisse le 03/03/2023,

Le maire,
Claude BENMUSSA



Département :
YVELINES

Commune :
SENLISSE

Section : C
Feuille : 000 C 01

Échelle d'origine : 1/1250
Échelle d'édition : 1/1500

Date d'édition : 03/03/2023
(fuseau horaire de Paris)

Coordonnées en projection : RGF93CC49
©2022 Direction Générale des Finances
Publiques

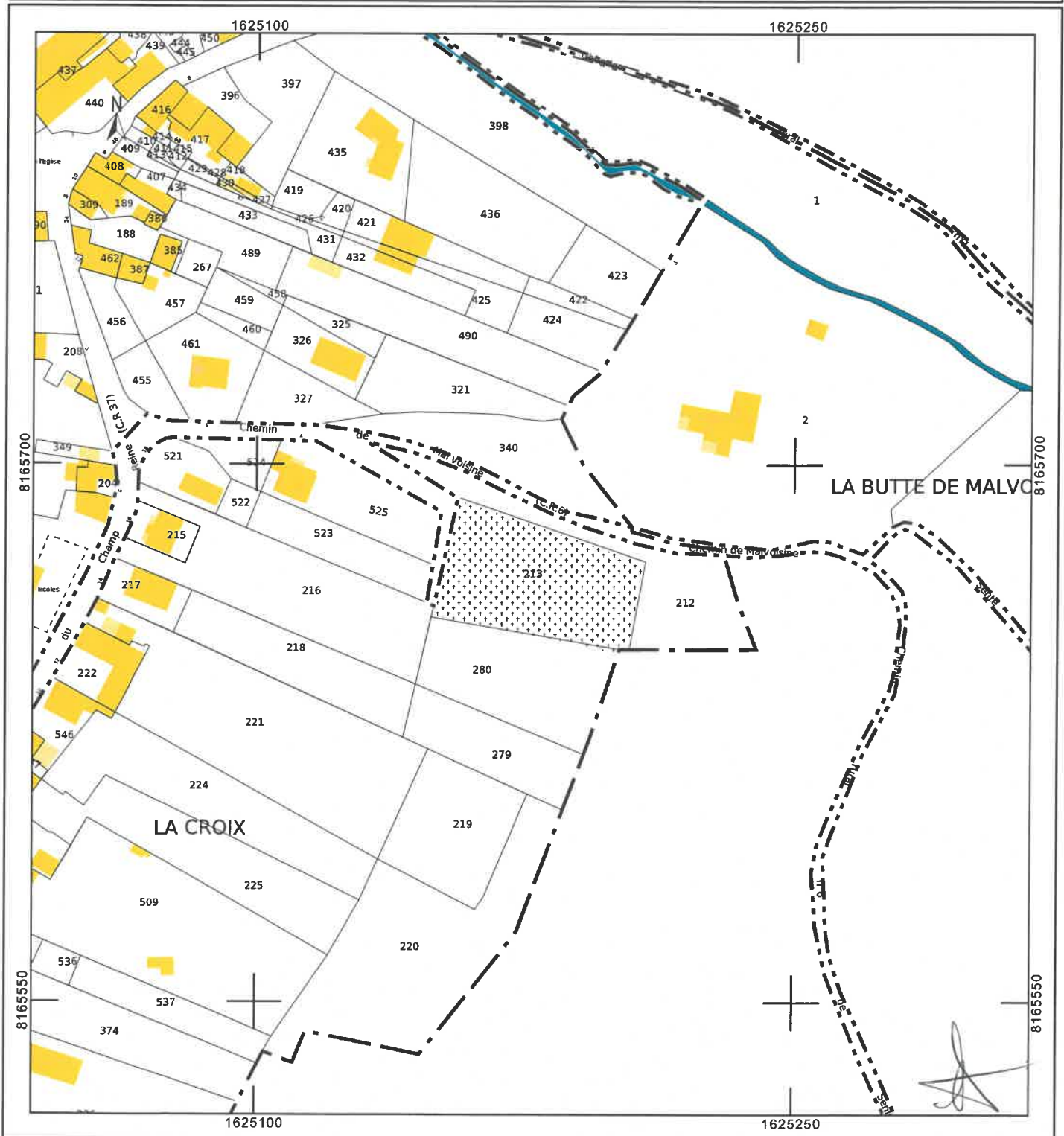
DIRECTION GÉNÉRALE DES FINANCES PUBLIQUES

EXTRAIT DU PLAN CADASTRAL

Le plan visualisé sur cet extrait est géré
par le centre des impôts foncier suivant :
SDIF YVELINES
Antenne de VERSAILLES ouvert du lundi
au vendredi de 8h30/12h30 78015
78015 VERSAILLES CEDEX
tél. 01.30.97.43.00 -fax 01.30.97.45.76
sdif.yvelines@dgfip.finances.gouv.fr

Cet extrait de plan vous est délivré par :

cadastre.gouv.fr



Département :
YVELINES

Commune :
SENLISSE

Section : D
Feuille : 000 D 01

Échelle d'origine : 1/2500
Échelle d'édition : 1/4000

Date d'édition : 03/03/2023
(fuseau horaire de Paris)

Coordonnées en projection : RGF93CC49
©2022 Direction Générale des Finances
Publiques

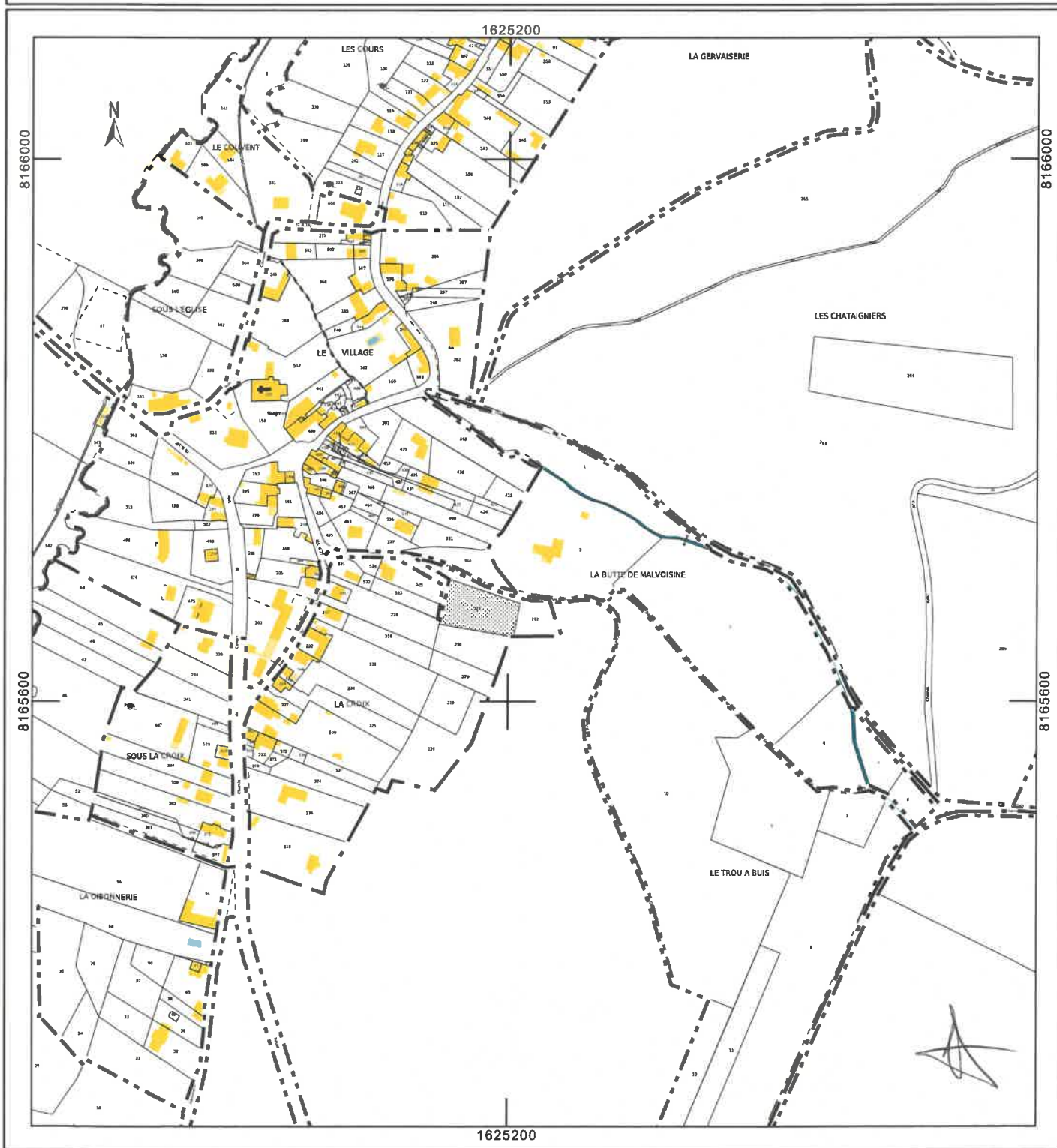
DIRECTION GÉNÉRALE DES FINANCES PUBLIQUES

EXTRAIT DU PLAN CADASTRAL

Le plan visualisé sur cet extrait est géré
par le centre des impôts foncier suivant :
SDIF YVELINES
Antenne de VERSAILLES ouvert du lundi
au vendredi de 8h30/12h30 78015
78015 VERSAILLES CEDEX
tél. 01.30.97.43.00 - fax 01.30.97.45.76
sdif.yvelines@dgfip.finances.gouv.fr

Cet extrait de plan vous est délivré par :

cadastre.gouv.fr



1625200

PLAN DU CIMETIERE

CIMETIERE
de
SENLISSE

